

ZNALECKÝ POSUDEK O CENĚ OBVYKLÉ

číslo ZP-18844

NEMOVITÁ VĚC: Pozemky Kadaň (okr. Chomutov)

Katastrální údaje: Kraj Ústecký, okres Chomutov, obec Kadaň, k.ú. Kadaň

Adresa nemovité věci: Kadaň, 432 01 Kadaň

OBJEDNAVATEL: EXEKUTORSKÝ ÚŘAD PRAHA 3

JUDr. Miloslav Zwiefelhofer, soudní exekutor

Adresa objednatele: Ringhofferova 115/1, 155 21 Praha 5 - Zličín

ZHOTOVITEL: Znalecká společnost s.r.o.

Adresa zhotovitele: Palackého 715/15, 110 00 Praha 1 - Nové Město

ÚČEL OCENĚNÍ: Exekuční řízení č.j. 144 EX 17236/14 (ocenění stávajícího stavu)



OBVYKLÁ CENA

153 000 Kč

Stav ke dni: 29.10.2019

Datum místního šetření: 9.10.2019

Počet stran: 12 stran

Počet příloh: 7

Počet vyhotovení: 1

V Praze, dne 29.10.2019

NÁLEZ

Znalecký úkol

Znaleckým úkolem je provést ocenění cenou obvyklou pozemků parc. č. 2448/1 (zahrada) a parc. č. 2448/2 (zahrada) v kat. území Kadaň, obec Kadaň, okres Chomutov, zapsáno na LV 8228.

Ocenění je provedeno „cenou obvyklou“ ve smyslu definice uvedené §2, odst. 1 a 5 zákona č. 151/1997 Sb., o oceňování majetku a o změně některých zákonů (zákon o oceňování majetku), ve znění pozdějších předpisů.

Výklad pojmů a popis metod ocenění:

1) Majetek a služba se oceňují obvyklou cenou, pokud tento zákon nestanoví jiný způsob oceňování. Obvyklou cenou se pro účely tohoto zákona rozumí cena, která by byla dosažena při prodejích stejného, popřípadě obdobného majetku nebo při poskytování stejné nebo obdobné služby v obvyklém obchodním styku v tuzemsku ke dni ocenění. Přitom se zvažují všechny okolnosti, které mají na cenu vliv, avšak do její výše se nepromítají vlivy mimořádných okolností trhu, osobních poměrů prodávajícího nebo kupujícího ani vliv zvláštní obliby. Mimořádnými okolnostmi trhu se rozumějí například stav tísně prodávajícího nebo kupujícího, důsledky přírodních či jiných kalamit. Osobními poměry se rozumějí zejména vztahy majetkové, rodinné nebo jiné osobní vztahy mezi prodávajícím a kupujícím. Zvláštní obloubou se rozumí zvláštní hodnota přikládaná majetku nebo službě vyplývající z osobního vztahu k nim. Obvyklá cena vyjadřuje hodnotu věci a určí se porovnáním.

2) Jiným způsobem oceňování stanoveným tímto zákonem nebo na jeho základě je

- a) nákladový způsob, který vychází z nákladů, které by bylo nutno vynaložit na pořízení předmětu ocenění v místě ocenění a podle jeho stavu ke dni ocenění,
- b) výnosový způsob, který vychází z výnosu z předmětu ocenění skutečně dosahovaného nebo z výnosu, který lze z předmětu ocenění za daných podmínek obvykle získat, a z kapitalizace tohoto výnosu (úrokové míry),
- c) porovnávací způsob, který vychází z porovnání předmětu ocenění se stejným nebo obdobným předmětem a cenou sjednanou při jeho prodeji; je jím též ocenění věci odvozením z ceny jiné funkčně související věci,
- d) oceňování podle jmenovité hodnoty, které vychází z částky, na kterou předmět ocenění zní nebo která je jinak zřejmá,
- e) oceňování podle účetní hodnoty, které vychází ze způsobů oceňování stanovených na základě předpisů o účetnictví,
- f) oceňování podle kurzové hodnoty, které vychází z ceny předmětu ocenění zaznamenané ve stanoveném období na trhu,
- g) oceňování sjednanou cenou, kterou je cena předmětu ocenění sjednaná při jeho prodeji, popřípadě cena odvozená ze sjednaných cen.

3) Nižší obchodovatelnost spoluvlastnických podílů.

V případě oceňování spoluvlastnického podílu na nemovité věci musí být při stanovení ceny obvyklé zohledněna jeho nižší obchodovatelnost v porovnání s prodejem nemovitých věcí jakožto celku. De facto je však v první řadě nutné konstatovat, že v podstatě neexistuje v tuzemských podmínkách trh se spoluvlastnickými podíly na nemovitých věcech, což velmi ztěžuje nejen jejich prodej, ale i již samotné ocenění.

Metodicky se pro stanovení ceny obvyklé vychází ze vzorků podobných nemovitých věcí nabízených k prodeji (nebo již zrealizovaných prodejů), obecně tedy z aktuální tržní ceny porovnatelných nemovitých věcí, avšak nemovitých věcí nabízených či již prodaných jako celek. Ačkoliv stav, kdy se nemovité věci nachází ve spoluvlastnictví více osob, není nijak neobvyklý, tak vesměs se jednotlivé spoluvlastnické podíly na nemovitých věcech, až na vzácné výjimky, veřejně neobchodují, neboť na reálném trhu je takřka mizivá poptávka po takovýchto částech nemovitých věcí. Tato faktická neexistence trhu se spoluvlastnickými podíly na nemovitých věcech je přímým důsledkem nízké obchodovatelnosti spoluvlastnických podílů na nemovitých věcech. Skutečnost, že v podstatě nejsou k dispozici vzorky porovnatelných spoluvlastnických podílů na nemovitých věcech, nýbrž pouze srovnatelné obchodované nemovité věci jakožto celky, musí být jako taková rovněž zohledněna při ocenění spoluvlastnického podílu na nemovité věci, kdy se tak děje prostřednictvím užití koeficientu nižší obchodovatelnosti spoluvlastnických podílů.

Vedle výše zmíněného problematického aspektu při obchodování se spoluvlastnickým podílem na nemovitých věcech spočívajícím v někdy až absentujícím trhu se spoluvlastnickými podíly na nemovitých věcech je rovněž nutné zmínit, že situace, kdy předmětem obchodní transakce není celá nemovitá věc, nýbrž pouze spoluvlastnický podíl, představuje pro případného zájemce o koupi nemovité věci značný zdroj potenciačních potíží, a to z toho důvodu, že se po nabytí daného spoluvlastnického podílu nestane výlučným vlastníkem nemovité věci, tedy nebude oprávněn rozhodovat o osudu dotyčné nemovité věci zcela libovolně dle vlastního úsudku ani s ní takto nakládat, nýbrž bude do budoucna nucen vždy nějakým způsobem kooperovat s ostatními spoluvlastníky.

Tyto nepříjemnosti, které jsou spojené s koupí pouze spoluvlastnického podílu na nemovité věci, se následně odrážejí v zájmu potenciačních kupujících při nabídce spoluvlastnických podílů k prodeji, který je obecně nižší v porovnání se situací, kdy je nabízena celá nemovitá věc, v důsledku čehož je rovněž i dosahovaná prodejní cena spoluvlastnického podílu nižší, než by napovídala velikost konkrétního spoluvlastnického podílu – tedy například u spoluvlastnického podílu o velikosti 1/2 je jeho prodejní cena nižší než polovina celé nemovité věci, u velikosti 1/3 je jeho prodejní cena nižší než třetina celé nemovité věci atp. Nejinak je tomu i v případě prodeje spoluvlastnického podílu v exekčním řízení formou veřejné dražby, naopak skutečnost je taková, že v tomto případě jsou výše zmíněné problematické charakteristiky spoluvlastnického podílu kupujícími vnímány dokonce ještě intenzivněji, neboť se s ostatními spoluvlastníky zpravidla neznají a riziko případných budoucích neshod mezi nimi je tím pádem ještě akcentováno.

Tato snížená obchodovatelnost musí být při oceňování samotného spoluvlastnického podílu na nemovité věci samozřejmě zohledněna a tato komplikace musí být promítnuta do zjištěné obvyklé ceny spoluvlastnického podílu, jak ostatně vyplývá i z dikce ustanovení § 2 odst. 1 zákona č. 151/1997 Sb., o oceňování majetku: „Obvyklou cenou se pro účely tohoto zákona rozumí cena, která by byla dosažena při prodejích stejného popřípadě obdobného majetku nebo při poskytování stejné nebo obdobné služby v obvyklém obchodním styku v tuzemsku ke dni ocenění. Přitom se zvažují všechny okolnosti, které mají na cenu vliv, avšak do její výše se nepromítají vlivy mimořádných okolností trhu, osobních poměrů prodávajícího nebo kupujícího ani vliv zvláštní obliby.“

S ohledem k výše nastíněné obecně obtížné obchodovatelnosti spoluvlastnických podílů je tedy nutné stanovit obvyklou cenu pouhého spoluvlastnického podílu na nemovité věci nižší, než by odpovídalo mechanickému matematickému vyjádření hodnoty podílu z celku. Nelze tudíž výslednou cenu stanovit pouze jako součin velikosti spoluvlastnického podílu s cenou celku. Je proto nutné nejen zjištěnou obvyklou cenu celku před korekcí ceny vynásobit spoluvlastnickým podílem, nýbrž ještě cenu dále ponížít, a to koeficientem nižší obchodovatelnosti spoluvlastnických podílů.

Přehled podkladů

Usnesení soudního exekutora JUDr. Miloslava Zwiefelhofera o ustanovení znalce a objednávka znaleckého posudku ze dne 20.9.2019 pod č.j. 144 EX 17236/14-100.

Výpis z katastru nemovitostí.

Fotodokumentace pořízena při prohlídce, zjištění skutečnosti a zaměření posudkem dotčené nemovitosti dne 9.10.2019.

Výpis z geografického informačního systému.

Mapa okolí.

Nabídky realitních kanceláří.

Ortofotomapa.

Informace z katastru nemovitostí.

Informace z veřejně dostupných zdrojů.

Územní plán města Kadaň.

Literatura:

Bradáč, A.: Teorie oceňování nemovitostí, Akademické nakladatelství CERM Brno, s.r.o., Brno 2008

Bradáč, A., Fiala, J., Hlavinková V.: Nemovitosti - oceňování a právní vztahy - 4. přepracované a doplněné vydání, LINDE, a.s. - Právnické a ekonomické nakladatelství Bohumily Hořínkové a Jana Tuláčka, Praha 2007

Bradáč, A., Krejčíř, P., Scholzová, V.: Úřední oceňování majetku 2013, Akademické nakladatelství CERM, s.r.o., Brno 2013

Bradáč, A., Kledus, M., Weigel, L.: Předpisy pro oceňování nemovitostí s komentářem – díl IV., Akademické nakladatelství CERM Brno, s.r.o., Brno 2002

Dušek, D.: Základy oceňování nemovitostí, Vysoká škola ekonomická v Praze, Institut oceňování majetku, Praha 2011

Ort, P.: Oceňování nemovitostí na tržních principech, Bankovní institut Vysoká škola, Praha 2007

Zazvonil, Z.: Porovnávací hodnota nemovitostí, Nakladatelství EKOPRESS, Praha 2006

Zazvonil, Z.: Odhad hodnoty nemovitostí, Nakladatelství EKOPRESS, Praha 2012

Kokoška, J.: Oceňování nemovitostí podle cenových předpisů, Vysoká škola ekonomická v Praze, Praha 2012.

Místopis

Město Kadaň se nachází cca 16 km jihozápadně od města Chomutov a cca 20 km severozápadně od města Žatec na levém břehu řeky Ohře. Jedná se o město se středně rozvinutou infrastrukturou a se střední nabídkou občanského vybavení. Širší nabídka občanského vybavení je dostupná v Chomutově. Město je důležité kulturní a turistické centrum severozápadních Čech. Do města vedou silnice I. a II. třídy a železniční trať.

Stav posuzovaných pozemků

Typ pozemku:	<input type="checkbox"/> zast. plocha	<input type="checkbox"/> ostatní plocha	<input type="checkbox"/> orná půda	<input type="checkbox"/> trvalé travní por.	<input checked="" type="checkbox"/> zahrada	<input type="checkbox"/> jiný
Přístup k pozemku:	<input checked="" type="checkbox"/> z veřejné komunikace		<input type="checkbox"/> přes vlastní pozemky	<input type="checkbox"/> zajištěn věcným břemenem		
	<input type="checkbox"/> jiné zajištění přístupu k pozemkům		<input type="checkbox"/> právně nezajištěn			
Využití pozemků:	<input type="checkbox"/> RD	<input type="checkbox"/> byty	<input checked="" type="checkbox"/> rek.objekt	<input type="checkbox"/> výstavba ind. garáže		
Poloha:	<input type="checkbox"/> centrum	<input type="checkbox"/> kraj obce	<input type="checkbox"/> bytová zóna	<input type="checkbox"/> průmyslová zóna		
	<input type="checkbox"/> nákupní zóna		<input checked="" type="checkbox"/> mimo obec			

SOUČASNÝ STAV	BUDOUCÍ STAV
Přípojky: <input type="checkbox"/> voda <input type="checkbox"/> kanalizace <input type="checkbox"/> plyn <input checked="" type="checkbox"/> elektro <input type="checkbox"/> telefon <input checked="" type="checkbox"/> zpev. příjezd	Přípojky: <input type="checkbox"/> voda <input type="checkbox"/> kanalizace <input type="checkbox"/> plyn <input type="checkbox"/> elektro <input type="checkbox"/> telefon <input type="checkbox"/> zpev. příjezd

Dopravní dostupnost (do 10 minut pěšky): MHD železnice autobus
Dopravní dostupnost (do 10 minut autem): dálnice/silnice I. tř. silnice II.,III.tř.
Poloha v obci: okrajová část - ostatní

Celkový popis

Oceňované pozemky se nacházejí ve východní zastavěné části města Kadaň v místní zahrádkářské osadě. Jedná se o sousedící pozemky pravidelných tvarů. V Katastru nemovitostí jsou pozemky vedené jako zahrada o výměře 341 m². Pozemky jsou ohraničené drátěným oplocením s ocelovými sloupky. Na travnatých pozemcích se nachází dřevěný zahradní domek, fóliovník, kolna a porosty. V době oceňování byly pozemky využívány. K pozemkům vede zpevněná komunikace nacházející se na pozemku parc. č. 2473/30, který je ve vlastnictví společnosti KERAKAOLIN a.s.

Přípojky IS jsou v dosahu. Přípojky nebylo možné ověřit.

V územním plánu jsou pozemky vedené jako plocha výroby a skladování - drobná řemeslná výroba.

S nemovitou věcí je spojeno předkupní právo, právní účinky vkladu vznikly ke dni 16.10.2012 s povinností k pozemkům parc. č. 2448/1 a parc. č. 2448/2 pro stát Česká republika.

Součástí oceňované nemovité věci jsou porosty. Tyto skutečnosti jsou zohledněny v celkové ceně obvyklé.

Příslušenstvím oceňované nemovité věci je fóliovník, kolna, zahradní domek a oplocení. Tyto skutečnosti jsou zohledněny v celkové ceně obvyklé.

Věcná břemena nebyla zjištěna.

RIZIKA

Rizika spojená s právním stavem nemovité věci:

NE Pozemek je řádně zapsán v katastru nemovitostí

ANO Není zajištěn přístup k nemovité věci přímo z veřejné komunikace

Komentář: K pozemkům vede zpevněná komunikace nacházející se na pozemku parc. č. 2473/30, který je ve vlastnictví společnosti KERAKAOLIN a.s.

Rizika spojená s umístěním nemovité věci:

NE Nemovitá věc není situována v záplavovém území

Věcná břemena a obdobná zatížení:

ANO Předkupní právo

ANO Exekuce

Komentář: Věcná břemena nebyla zjištěna.

S nemovitou věcí je spojeno předkupní právo, právní účinky vkladu vznikly ke dni 16.10.2012 s povinností k pozemkům parc. č. 2448/1 a parc. č. 2448/2 pro stát Česká republika.

OCENĚNÍ

Výpočet hodnoty pozemků

Pozemky Kadaň (okr. Chomutov)

Porovnávací metoda

Oceňované pozemky se nacházejí ve východní zastavěné části města Kadaň v místní zahrádkářské osadě. Jedná se o sousedící pozemky pravidelných tvarů. V Katastru nemovitostí jsou pozemky vedené jako zahrada o výměře 341 m². Pozemky jsou ohraničené drátěným oplocením s ocelovými sloupky. Na travnatých pozemcích se nachází dřevěný zahradní domek, fóliovník, kolna a porosty. V době oceňování byly pozemky využívány. K pozemkům vede zpevněná komunikace nacházející se na pozemku parc. č. 2473/30, který je ve vlastnictví společnosti KERAKAOLIN a.s.

Přehled srovnatelných pozemků:

Název: Kadaň, **Zdroj:** www.sreality.cz - **ID:** 662

Popis: Na prodej komerční pozemky - průmyslová zóna Královský vrch v Kadani o celkové rozloze 27 707 m². Pozemky jsou napojeny na veškeré inženýrské sítě - dálkový vodovod, veřejnou kanalizaci, přípojka na elektro a plyn. Vhodné pro výstavbu průmyslových hal.

Koeficienty:

redukce pramene ceny -	0,97
velikost pozemku -	1,20
poloha pozemku -	1,15
dopravní dostupnost -	1,00
možnost zastavění poz. -	1,00
intenzita využití poz. -	1,00
vybavenost pozemku -	1,10
úvaha zpracovatele ocenění -	0,95

Cena [Kč]	Výměra [m ²]	Jednotková cena JC [Kč/m ²]	Koeficient Kc	Upravená JC. [Kč/m ²]
8 284 393	27 707	299,00	1,40	418,60

Název: Otvice, **Zdroj:** www.sreality.cz - **ID:** 1249

Popis: Na prodej pozemek s rovinným charakterem, určený pro výstavbu o celkové výměře 5 674 m². Umístění pozemku je v západním okraji obce Otvice. Přístup k pozemku je po asfaltové komunikaci. Pozemek je trojúhelníkového tvaru, leží přímo u asfaltové obecní komunikace s možností napojení na rozvod elektřiny a veřejného vodovodu. V územním plánu obce je vedený k využití pro výstavbu k bydlení v rodinných domech nebo další přípustné je využití např. bytové domy, drobná výroba a jiné.

Koeficienty:

redukce pramene ceny -	0,97
velikost pozemku -	1,15
poloha pozemku -	1,05
dopravní dostupnost -	1,00
možnost zastavění poz. -	1,00
intenzita využití poz. -	1,00
vybavenost pozemku -	1,10
úvaha zpracovatele ocenění -	0,95

Cena [Kč]	Výměra [m ²]	Jednotková cena JC [Kč/m ²]	Koeficient Kc	Upravená JC. [Kč/m ²]
2 269 600	5 674	400,00	1,22	488,00

Název: Všehrady, **Zdroj:** www.sreality.cz - **ID:** 1130

Popis: Na prodej pozemek vhodný ke komerčním účelům o celkové výměře 5 146 m² v obci Všehrady u Chomutova. Dobré napojení na rychlostní komunikaci D7. Pozemek je územním plánem města zařazený pro účely výroby a skladování, přípustné využití je pro chov zvířat, manipulační plochy, administrativu, parkoviště, technická infrastruktura. Pozemek je oplocený, dobře přístupný z asfaltové komunikace.

Koeficienty:

redukce pramene ceny -	0,97
velikost pozemku -	1,15
poloha pozemku -	1,10
dopravní dostupnost -	1,00
možnost zastavění poz. -	1,00
intenzita využití poz. -	1,00
vybavenost pozemku -	1,10
úvaha zpracovatele ocenění -	0,95

Cena [Kč]	Výměra [m ²]	Jednotková cena JC [Kč/m ²]	Koeficient Kc	Upravená JC. [Kč/m ²]
2 006 940	5 146	390,00	1,28	499,20

Název: Karlovy Vary - Bohatice, **Zdroj:** www.sreality.cz - **ID:** N80627

Popis: K prodeji pozemek o celkové výměře 15 056 m², který se nachází dle platného územního plánu v území průmyslové výroby. Jedná se o pozemek nepravidelného tvaru v obci Bohatice.

Koeficienty:

redukce pramene ceny -	0,97
velikost pozemku -	1,15
poloha pozemku -	1,10
dopravní dostupnost -	1,00
možnost zastavění poz. -	1,00
intenzita využití poz. -	1,00
vybavenost pozemku -	1,15
úvaha zpracovatele ocenění -	0,95

Cena [Kč]	Výměra [m ²]	Jednotková cena JC [Kč/m ²]	Koeficient Kc	Upravená JC. [Kč/m ²]
4 516 800	15 056	300,00	1,34	402,00

Zjištěná průměrná jednotková cena

451,95 Kč/m²

Stanovení a zdůvodnění jednotkové ceny pozemků

Koeficient redukce pramene ceny zohledňuje: - provizi RK a právních služeb na srovnávacích nemovitých věcech. Zahrnuje-li nabídková cena srovnávací nemovitě věci provizi realitní kanceláře a právních služeb, tak je v koeficientu KRC použita srážka. V případě, že v nabídkové ceně srovnávací nemovitě věci provize RK zohledněna není, je koeficient roven 1.

Koeficient možnost zastavění pozemku zohledňuje: - možnost zastavění oceňovaných nemovitých věcí vzhledem k nemovitým věcem srovnávacím.

Koeficient velikosti pozemků zohledňuje: - velikost oceňovaných nemovitých věcí vzhledem k nemovitým věcem srovnávacím.

Koeficient intenzity využití zohledňuje: - intenzitu využití oceňovaných nemovitých věcí vzhledem k nemovitým věcem srovnávacím.

Koeficient polohy pozemku: - zohledňuje polohu nemovitých věcí v rámci územního celku (velikost sídla, občanská vybavenost, dopravní obslužnost) vzhledem k nemovitým věcem srovnávacím.

Koeficient vybavenosti pozemku: - zohledňuje vybavení a příslušenství oceňovaných nemovitých věcí vzhledem k nemovitým věcem srovnávacím.

Koeficient dopravní dostupnosti: - zohledňuje dopravní dostupnost oceňovaných nemovitých věcí vzhledem k nemovitým věcem srovnávacím.

Koeficient úvahy zpracovatele ocenění: - zohledňuje prodejnost nemovitých věcí na současném realitním trhu. V koeficientu je také zahrnuta skutečnost, že cena srovnávací nemovité věci je nabídková.

Postup výpočtu

Průměrná jednotková cena oceňovaných nemovitostí (JTC_0) je vypočtena aritmetickým průměrem z jednotlivých upravených jednotkových cen srovnávacích nemovitostí ($IJTC_s$). Jednotlivé upravené jednotkové ceny ($IJTC_s$) jsou vypočteny jako násobek jednotkové ceny a celkového koeficientu K_c . Koeficient K_c je vypočten jako násobek jednotlivých koeficientů.

Obvyklá cena oceňovaných nemovitostí byla vypočtená jako násobek průměrné jednotkové ceny srovnávacích nemovitostí (JTC_0) a celkové výměry příslušné oceňované nemovitosti.

Druh pozemku	Parcela č.	Výměra [m²]	Jednotková cena [Kč/m²]	Spoluvlastnický podíl	Celková cena pozemku [Kč]
zahrada	2448/1	295	452,00		133 340
zahrada	2448/2	46	452,00		20 792
Celková výměra pozemků		341	Hodnota pozemků celkem		154 132

REKAPITULACE OCENĚNÍ

Hodnota pozemku

154 132 Kč

Komentář ke stanovení výsledné ceny

Při zjištění ceny obvyklé klademe důraz na srovnání s nemovitými věcmi nabízených k obchodování v daném místě a místním šetřením. Při stanovování porovnávací hodnoty jsme vycházeli z údajů uvedených v informačních zdrojích realitních kanceláří, zejména internetových stránek. V databázi jsme našli celkem 10 porovnávacích nemovitých věcí, z nichž jsme vybrali 4, které nejvíce odpovídaly oceňovaným pozemkům co do lokality, velikosti, stáří a celkového stavu; tyto porovnávací nemovité věci byly následně použity pro výpočet obvyklé ceny. Určení ceny nemá za cíl zjištění tržní, obecné či jinak stanovené ceny nemovité věci, ale pouze podkladem pro stanovení nejnižšího podání pro dražbu. To, jakou má nemovitá věc hodnotu, za níž může být skutečně prodána, se ukáže teprve v dražbě.

Obvyklá cena

153 000 Kč

slovy: Jednostopadesáttřítisíc Kč

Závěr

I. Nemovitost, které se výkon týká:

- pozemků parc. č. 2448/1 (zahrada) a parc. č. 2448/2 (zahrada) v kat. území Kadaň, obec Kadaň, okres Chomutov, zapsáno na LV 8228.

II. Příslušenství nemovitosti, které se výkon týká:

- fóliovník, zahradní domek, kolna a oplocení.

III. Výsledná cena nemovitosti (I.) a jejího příslušenství (II.), které se výkon týká:

- v objektivní zaokrouhlené výši **153.000,- Kč**.

IV. Znamá věcná břemena, výměnky a nájemní, pachtovní či předkupní práva, která prodejem v dražbě nezaniknou:

- nezjištěny.

V Praze 29.10.2019

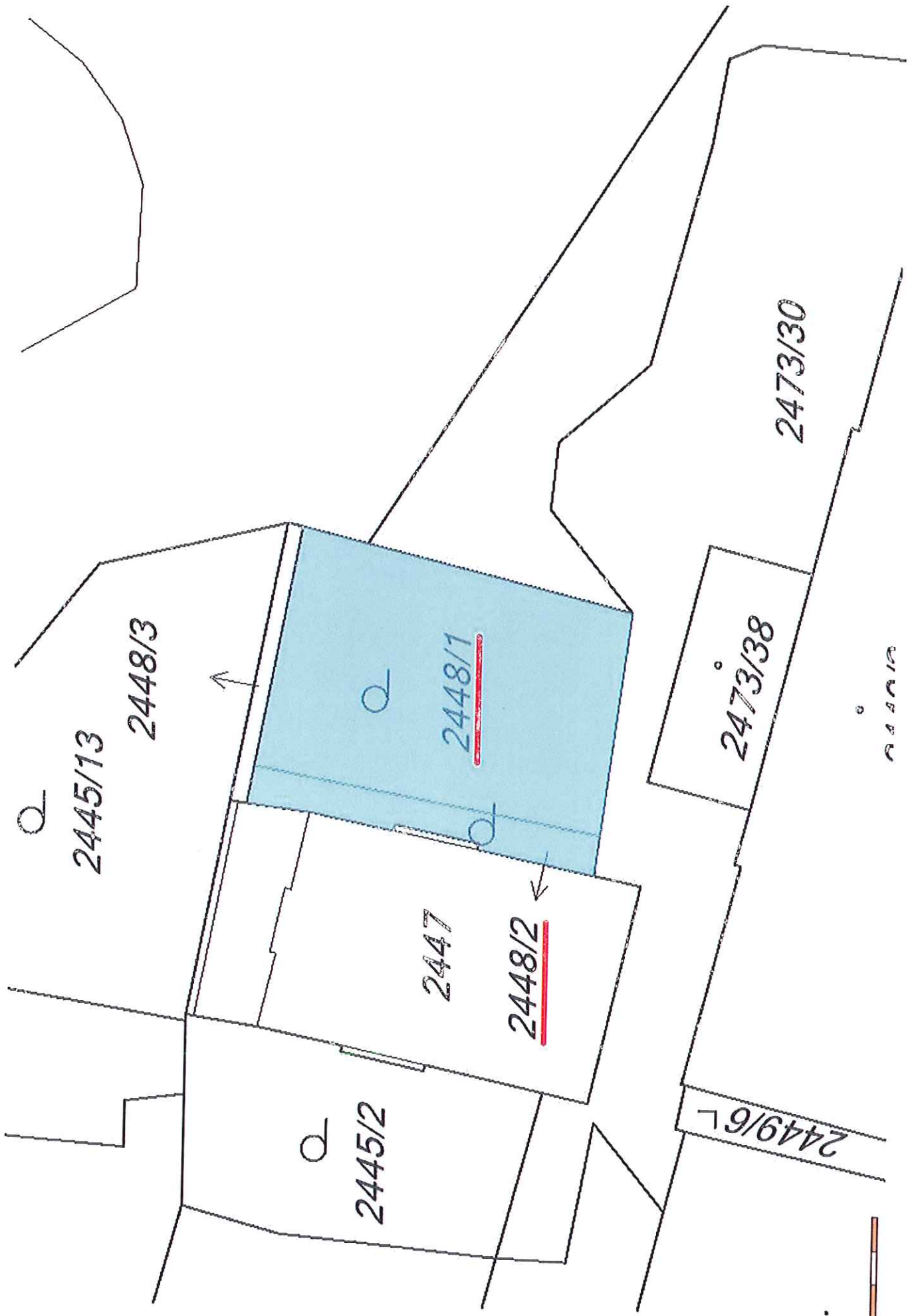
Znalecká společnost s.r.o.
Palackého 715/15
110 00 Praha 1 - Nové Město



Znalecká doložka:	Znalecká doložka: Posudek podává Znalecká společnost s.r.o., se sídlem v Praha 1 – Nové Město, Palackého 715/15, PSČ 110 00, IČ 29042054, zapsaná MSpr ČR č.j. 165/2010-OD-ZN podle ust. § 21 odst. 3 zák. č. 36/1967 Sb. a § 6 odst. 1 vyhl. Č. 37/1967 Sb., ve znění pozdějších předpisů, do prvního oddílu seznamu ústavů kvalifikovaných pro znaleckou činnost, a to pro znalecké posudky v oboru ekonomika s rozsahem znaleckého oprávnění pro ceny a odhady nemovitostí. Osoby podílející se na zpracování posudku: JUDr. Mgr. Marcel Petrásek, M.B.A., LL.M. Mgr. Petr Slepíčka Jakub Chrástecký. Za Znalecká společnost s.r.o. (§ 22 zákona o znalcích a tlumočnících) Mgr. Petr Slepíčka JUDr. Mgr. Marcel Petrásek, M.B.A., LL.M.
--------------------------	--

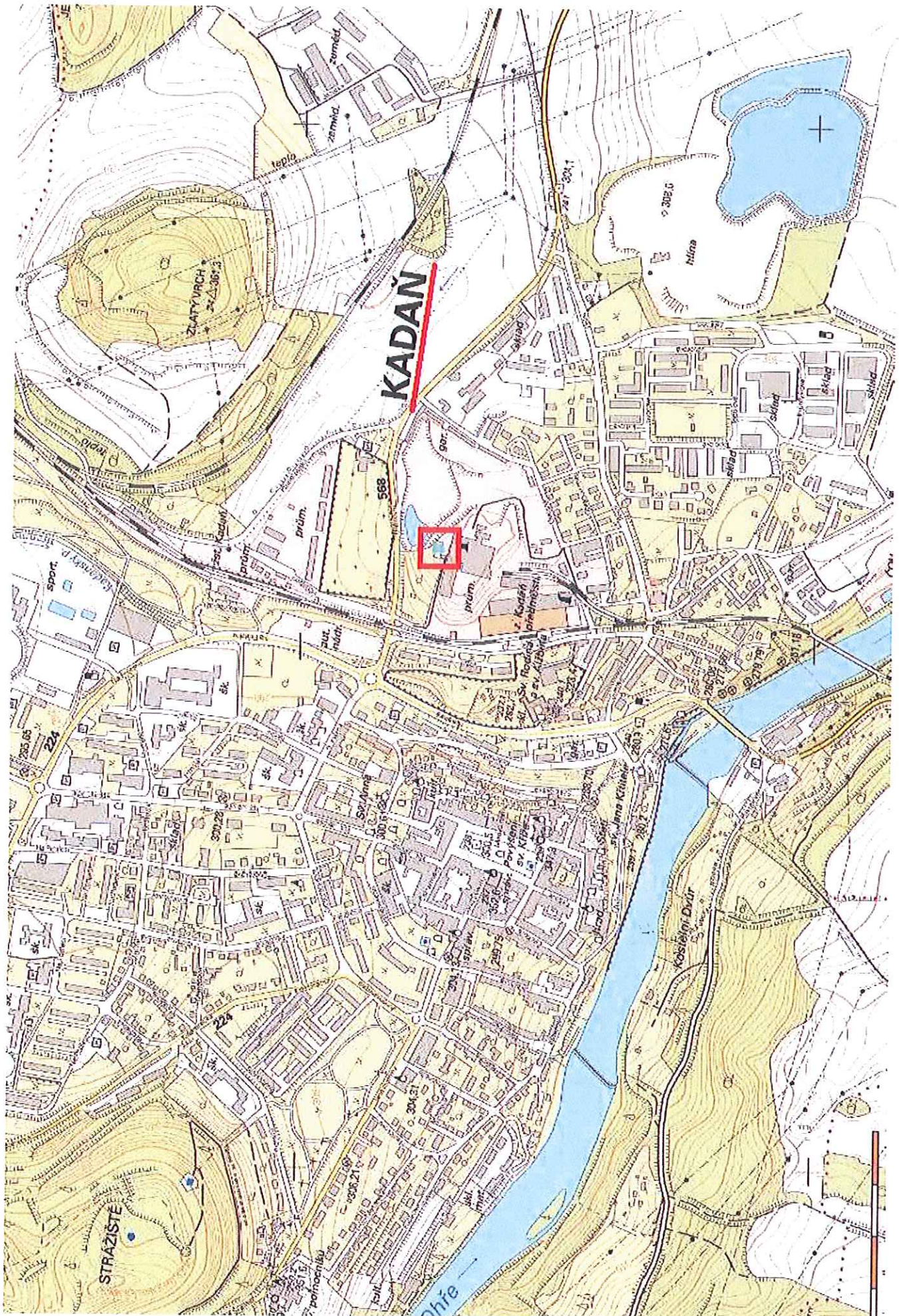
Znalecký posudek byl zapsán pod poř. č. ZP-18844 znaleckého deníku.

SEZNAM PODKLADŮ A PŘÍLOH

Podklady a přílohy	počet stran A4 příloze
Výpis z katastru nemovitostí	3
Kopie katastrální mapy	1
Fotodokumentace	1
Mapa oblasti	1
Ortofotomapa	1







KADAŇ

STRÁŽIŠTĚ

ZLATÝ VRCH
367.3

305.6

hlina

Kostelní Dvůr

Ohře



50°22'42.10"N, 13°16'43.77"E

Polní 638, Kadaň